



Ministerio de Economía
 Secretaría de Obras Públicas
 Subsecretaría de Recursos Hídricos
 Instituto Nacional del Agua

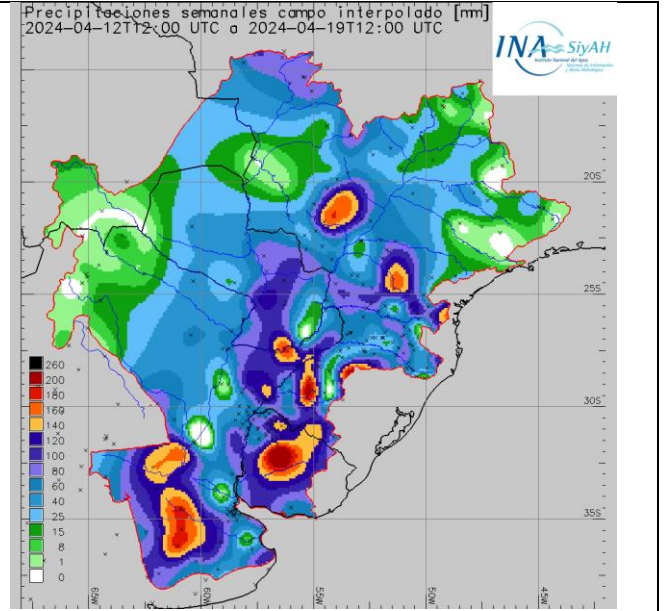
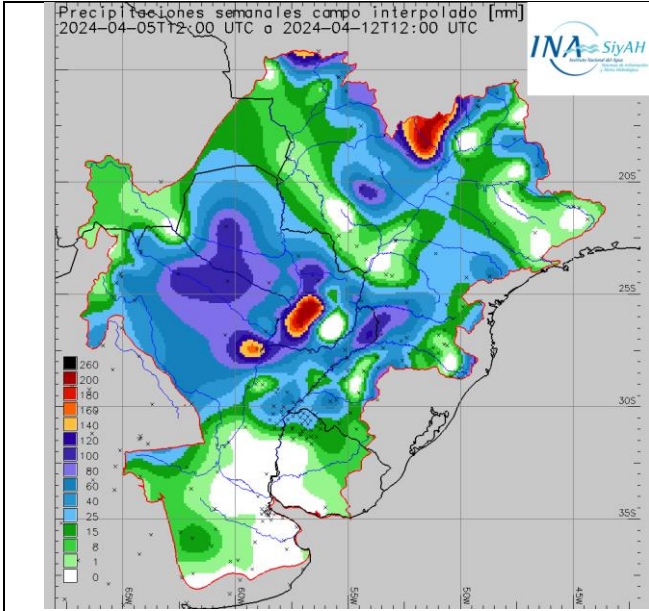


2024: "AÑO DE LA DEFENSA DE LA VIDA, LA LIBERTAD Y LA PROPIEDAD"

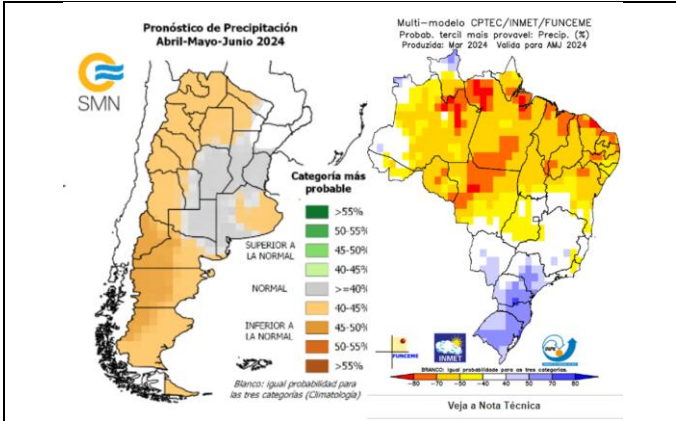
Ing. Juan Borús, Dr. Leandro Giordano,
 Mg. Juan Bianchi, Lic. Andrea Pereira,
 Sr. Guillermo Contreras

RÍO PARAGUAY
 Informe Complementario

Fecha: 19/abr/2024



Tendencia Climática:



Tendencia climática regional (horizonte al 30/jun/2024):
 Lluvias superiores a la normal sobre el norte del Litoral. Valores normales o superiores a lo normal sobre el sur del Litoral. Valores normales o inferiores a la normal en la región del NOA. En la cuenca del Uruguay, cuenca del Iguazú y este de la alta cuenca del río Paraná en Brasil, lluvias de normales a levemente superiores a lo normal.

Niveles esperados: (en metros de lectura de escala local)

FECHA	BAHÍA NEGRA	CONCEPCIÓN	PTO. PILCOMAYO	FORMOSA
19-abr-2024	1,83	1,70	0,83	3,15
20-abr-2024	1,85	1,78	0,89	3,23
21-abr-2024	1,88	1,81	0,96	3,26
22-abr-2024	1,90	1,82	1,01	3,28
23-abr-2024	1,91	1,83	1,05	3,29
24-abr-2024	1,92	1,83	1,07	3,29
25-abr-2024	1,93	1,82	1,08	3,28
26-abr-2024	1,94	1,80	1,08	3,26
27-abr-2024	1,95	1,78	1,08	3,23
Tendencias	Leve ascenso	Leve ascenso	Leve ascenso	Ascenso

Recinto de defensa de la ciudad de Formosa: el actual nivel del río Paraguay exige a los 4 cierres de cota más baja. El nivel fluvial es hoy **0,55 m** por debajo del **umbral de la estación más baja**.

Nº de Orden	Descripcion	Descargador de fondo	Cota Fondo		Permanencia	
			MOP	L.H.P.F.	Desde	Hasta
1	Estacion de Bombeo Laguna Siam ,c/descargador de Fondo, caño metalico	1 Ø 1,50	51,00	3,70	SPS	SPS
2	Estacion de Bombeo 9 de Julio ,c/descargador de Fondo, caño metalico	2 Ø 1,50	52,20	4,90	SPS	SPS
3	Estacion de Bombeo San Jose Obrero ,c/descargador de Fondo, caño metalico	1 Ø 1,20	52,73	5,43	SPS	SPS
4	Estacion de Bombeo San Agustin 2	1 Ø 0,76	52,96	5,66	SPS	SPS
5	Estacion de Bombeo Belgrano ,c/descargador de Fondo, caño metalico	1 Ø 1,20	53,30	6,00	SPS	SPS
6	Estacion de Bombeo San Agustin 1 ,c/descargador de Fondo, caño metalico	2 Ø 1,30	53,30	6,00	SPS	SPS
7	Estacion de Bombeo Zambrini ,c/descargador de Fondo, caño metalico	1 Ø 1,30 3 Ø1,00	53,35	6,05	SPS	SPS
8	Estacion de Bombeo San Juan Bautista ,c/descargador de Fondo, caño metalico	3 Ø 1,50	53,51	6,21	SPS	SPS
	Sin designación	Hº Armado 1,00	53,60	6,30	SPS	SPS
9	Estacion de Bombeo San Juan Bautista , Regimiento, c/descargador de Fondo, caño metalico	1 Ø 0,76	54,00	6,70	SPS	SPS
10	Estacion de Bombeo Bernardino Rivadavia-(Isla de Oro) Electrica, c/descargador de Fondo, caño	1 Ø 1,30	54,00	6,70	SPS	SPS
11	Estacion de Bombeo Liborsi (Fuera de servicio) ,c/descargador de Fondo, caño metalico	1 Ø 1,20	54,73	7,43	SPS	SPS
12	Estacion de Bombeo San Juan ,c/descargador de Fondo, caño metalico	1 Ø 1,20	54,84	7,54	SPS	SPS
13	Estacion de Bombeo La Floresta ,c/descargador de Fondo, caño metalico	1 Ø 1,20	54,85	7,55	SPS	SPS
14	Estacion de Bombeo Collucio Norte ,c/descargador de Fondo, caño metalico	2 Ø 1,50	55,30	8,00	SPS	SPS
SPD: Sin pronóstico de desafectación de la estación (horizonte: 31/JUL/2024)						
SPS: Sin pronóstico de superación de dicho nivel de referencia (horizonte: 31/JUL/2024)						

Los niveles medios mensuales esperados son (en metros, horizonte 31/jul/2024):

MES	BAHÍA NEGRA	CONCEPCIÓN	PTO. PILCOMAYO	FORMOSA
ABRIL	1,80	1,48	0,64	2,46
MAYO	2,14	1,95	1,09	2,76
JUNIO	2,40	2,44	1,55	2,77
JULIO	2,61	2,50	1,86	2,81

Niveles en metros de lectura de escala local

El monitoreo permanente continuará en los próximos días y se informará sobre los cambios en la expectativa y pronósticos hidrométricos. La actualización es diaria. El mensaje completo será preparado el **lunes 22/abr** y será presentado en la página web.