

Breve Síntesis 









Marco Climático (mar-abr-may)

Reunión Mensual SMN

Trimestre con condiciones DEFICITARIAS en el Litoral argentino y Provincia de Buenos Aires. Lluvias de normales a deficitarias en el resto de la cuenca fuera de territorio argentino. Lluvias de normales a superiores a las normales sobre las cuencas de Bermejo y Pilcomayo. (preliminar)

Situación Meteorológica

Algunas lluvias sobre la alta cuenca del río Uruguay

Iguazú	Cataratas: oscilaciones marcadas alrededor de 1.500 m³/s No se espera un repunte importante													
Paraná Superior (Brasil)	Aporte a Itaipú 18.000 m³/s oscilante Descarga Itaipú 18.300 m³/s oscilante Nivel de embalse muy próximo al NON													
Paraná ARG-PAR (Aguas MEDIAS)	Pto. Iguazú: oscilante próximo a 20,50 m Entrante Yacyretá 20.700 m³/s oscilante alto Descarga Yacyretá 20.900 m³/s oscilante alto													
Paraguay (Aguas MEDIAS / ALTAS)	Tramo inferior: en situación de crecida Clorinda 5,85 m > Alerta redondeando el pico Formosa 5,78 m pico esperado 5,85 m 24/mar													
Paraná Argentina (Hacia Aguas MEDIAS)	Corrientes 5,23 m ascenso hacia 5,40 m Paraná 3,59 m repuntará acotadamente Santa Fe 3,70 m repuntará acotadamente													
Delta (Aguas MEDIAS / BAJAS)	Victoria: 3,70 m en leve ascenso Rosario: 3,25 m en gradual ascenso (en aguas medias) V. Paranacito: 1,78 m oscilación < normal													
Uruguay (Aguas BAJAS / MEDIAS)	Alta cuenca: 1.200 m³/s se espera leve repunte Fuertes oscilaciones en el día Tramo medio: niveles oscilantes << normal <table border="1" data-bbox="470 1102 1291 1333"> <thead> <tr> <th>Sitio</th> <th>Hoy</th> <th>Tendencia</th> </tr> </thead> <tbody> <tr> <td>San Javier</td> <td>1,06 m</td> <td>Oscilante sin tendencia</td> </tr> <tr> <td>Santo Tomé</td> <td>2,07 m</td> <td>Oscilante sin tendencia</td> </tr> <tr> <td>Paso de los Libres</td> <td>1,41 m</td> <td>Oscilante en aguas medias / bajas</td> </tr> </tbody> </table> S. Grande 1.530 m³/s oscilante Embalse 31,81 m en ascenso Descarga 850 m³/s oscilante Concordia 1,06 m oscilante < normal C. del Uruguay 1,62 m oscilante < normal Gualeguaychú 1,64 m oscilante < normal	Sitio	Hoy	Tendencia	San Javier	1,06 m	Oscilante sin tendencia	Santo Tomé	2,07 m	Oscilante sin tendencia	Paso de los Libres	1,41 m	Oscilante en aguas medias / bajas	
Sitio	Hoy	Tendencia												
San Javier	1,06 m	Oscilante sin tendencia												
Santo Tomé	2,07 m	Oscilante sin tendencia												
Paso de los Libres	1,41 m	Oscilante en aguas medias / bajas												
Río de la Plata	Oscilación normal													

NON: nivel operativo normal



Estiaje

(*1) <https://pilcomayo.net> (*2) <http://www.corebe.org.ar>