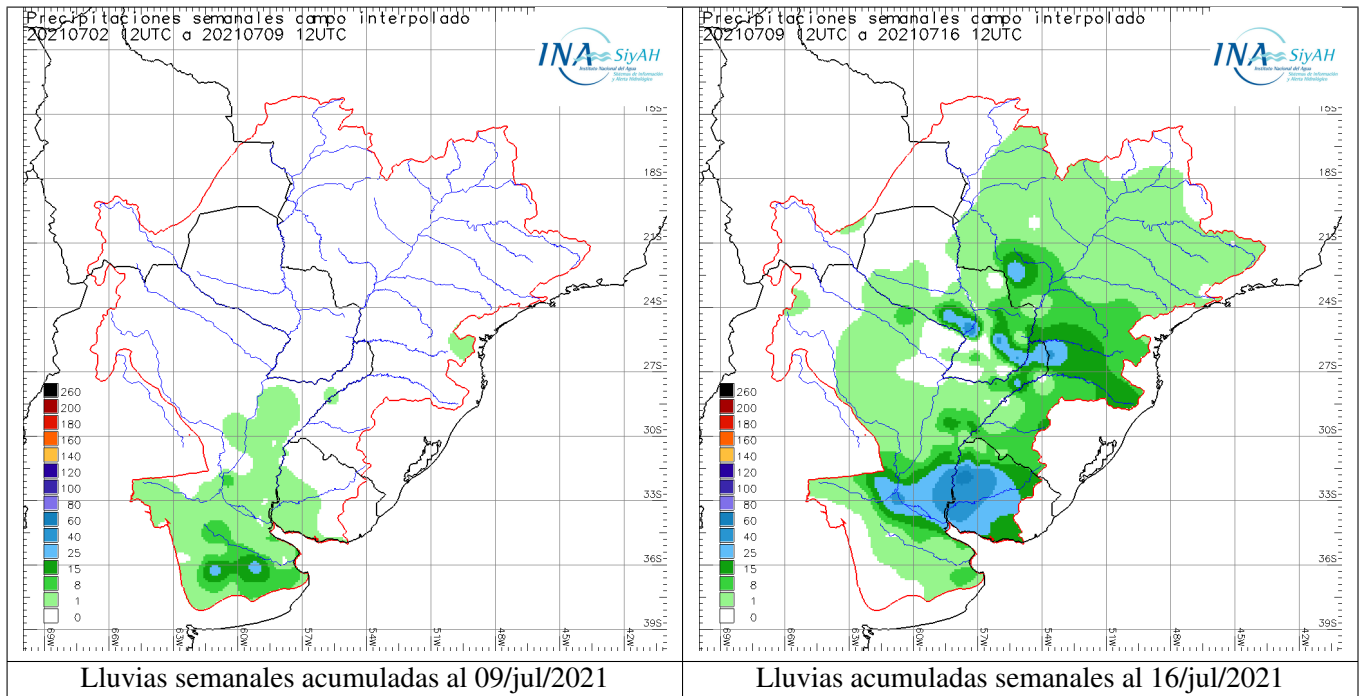


Ing. Juan Borús, Lic. Maximiliano Vita Sánchez, Dr. Leandro Giordano, Mg. Juan Bianchi

Acumulados semanales de lluvia



Los niveles esperados son (en metros):

Fecha	B. Negra	Concepción	P. Pilcomayo	Formosa
HOY	2,4	1,56	1,03	1,16
17/07	2,38	1,55	1,04	1,17
18/07	2,36	1,55	1,04	1,17
19/07	2,33	1,54	1,04	1,16
20/07	2,31	1,53	1,03	1,14
21/07	2,29	1,52	1,02	1,12
22/07	2,27	1,51	1	1,1
23/07	2,24	1,51	0,98	1,08
24/07	2,22	1,5	0,97	1,06

En sombreado niveles por encima de los respectivos de alerta (amarillo) o evacuación (rojo)

Para el recinto de defensa de la ciudad de Formosa se actualiza la condición de las estaciones de bombeo en función del nivel fluvial, actualizando la siguiente tabla:

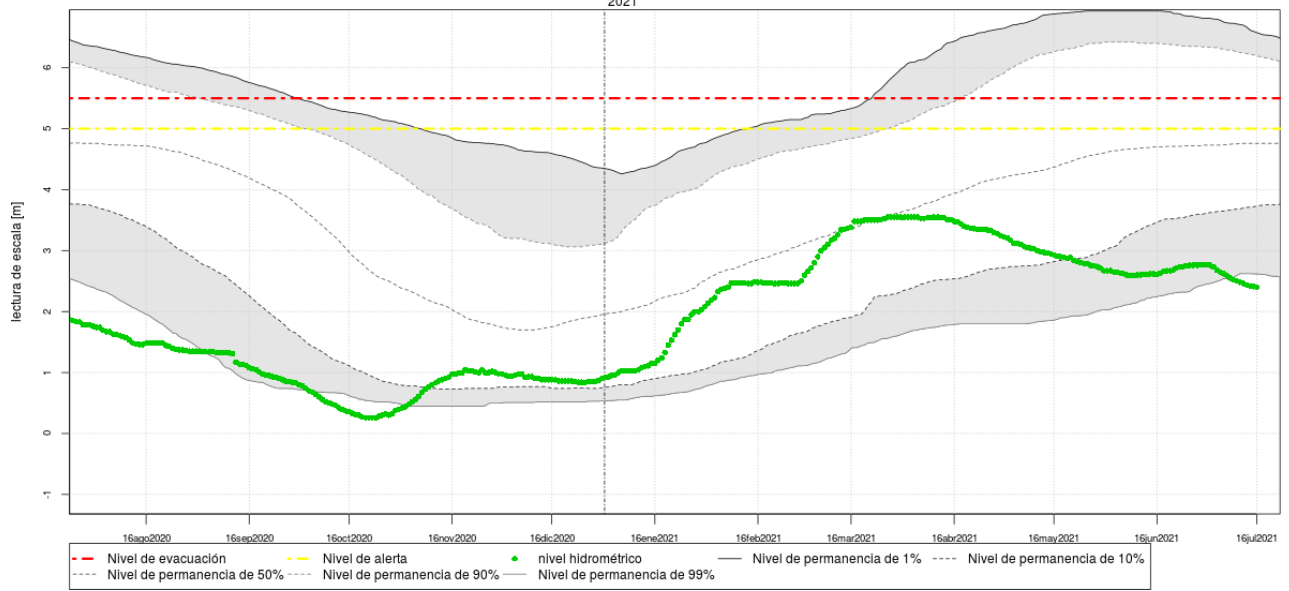
Nº de Orden	Descripcion	Descargador de fondo	Cota Fondo Descargador		Permanencia	
			MOP	L.H.P.F.	Desde	Hasta
1	Estacion de Bombeo Laguna Siam ,c/descargador de Fondo, caño metalico	1 Ø 1,50	51,00	3,70	SPS	SPS
2	Estacion de Bombeo 9 de Julio ,c/descargador de Fondo, caño metalico	2 Ø 1,50	52,20	4,90	SPS	SPS
3	Estacion de Bombeo San Jose Obrero ,c/descargador de Fondo, caño metalico	1 Ø 1,20	52,73	5,43	SPS	SPS
4	Estacion de Bombeo San Agustin 2	1 Ø 0,76	52,96	5,66	SPS	SPS
5	Estacion de Bombeo Belgrano ,c/descargador de Fondo, caño metalico	1 Ø 1,20	53,30	6,00	SPS	SPS
6	Estacion de Bombeo San Agustin 1 ,c/descargador de Fondo, caño metalico	2 Ø 1,30	53,30	6,00	SPS	SPS
7	Estacion de Bombeo Zambrini ,c/descargador de Fondo, caño metalico	1 Ø 1,30 3 Ø 1,00	53,35	6,05	SPS	SPS
8	Estacion de Bombeo San Juan Bautista ,c/descargador de Fondo, caño metalico	3 Ø 1,50	53,51	6,21	SPS	SPS
	Sin designación	Hº Armado 1,00	53,60	6,30	SPS	SPS
9	Estacion de Bombeo San Juan Bautista , Regimiento, c/descargador de Fondo, caño metalico	1 Ø 0,76	54,00	6,70	SPS	SPS
10	Estacion de Bombeo Bernardino Rivadavia -(Isla de Oro) Electrica, c/descargador de Fondo, caño metalico	1 Ø 1,30	54,00	6,70	SPS	SPS
11	Estacion de Bombeo Liborsi (Fuera de servicio) c/descargador de Fondo, caño metalico	1 Ø 1,20	54,73	7,43	SPS	SPS
12	Estacion de Bombeo San Juan ,c/descargador de Fondo, caño metalico	1 Ø 1,20	54,84	7,54	SPS	SPS
13	Estacion de Bombeo La Floresta ,c/descargador de Fondo, caño metalico	1 Ø 1,20	54,85	7,55	SPS	SPS
14	Estacion de Bombeo Collucio Norte ,c/descargador de Fondo, caño metalico	2 Ø 1,50	55,30	8,00	SPS	SPS
SPD: Sin pronóstico de desafectación de la estación (horizonte: 30/SEP/2021)						
SPS: Sin pronóstico de superación de dicho nivel de referencia (horizonte: 30/SEP/2021)						

Los niveles medios mensuales esperados son (en metros, horizonte 30/sep/2021):

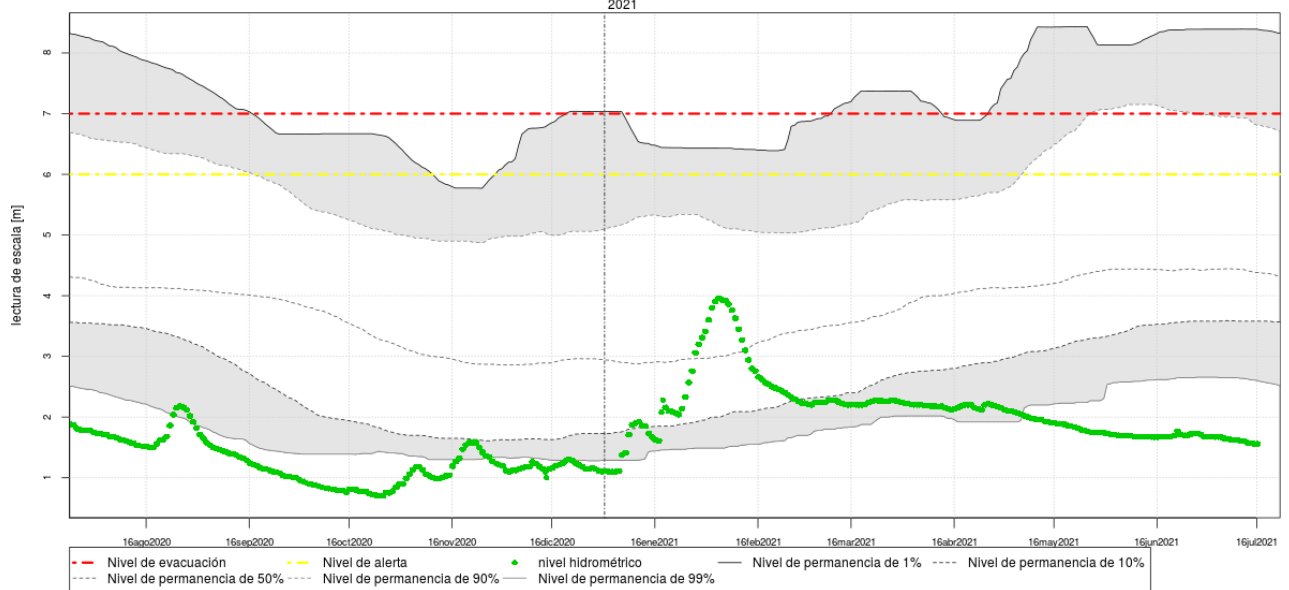
Mes	B. Negra	Concepción	P. Pilcomayo	Formosa
julio	2,4	1,56	1,06	1,16
agosto	1,81	1,32	0,84	0,69
septiembre	1,35	1,11	0,65	0,29

El monitoreo permanente continuará en los próximos días y se informará sobre los cambios en la expectativa y pronósticos hidrométricos. La actualización es diaria. El mensaje completo será preparado el próximo *lunes 19/jul/2021* y presentado en la página web.

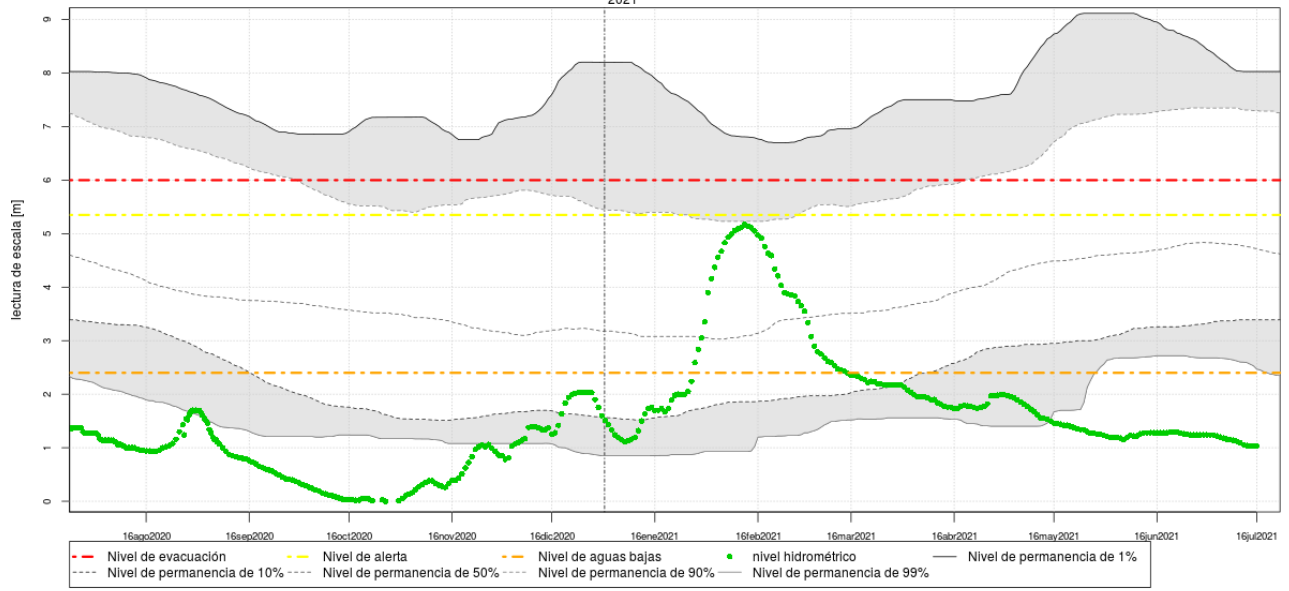
Río PARAGUAY en Bahía Negra (permanencias calculadas de 1974 a 2020)



Río PARAGUAY en Concepción (permanencias calculadas de 1974 a 2020)



Río PARAGUAY en Puerto Pilcomayo (permanencias calculadas de 1974 a 2020)



Río PARAGUAY en Puerto Formosa (permanencias calculadas de 2006 a 2020)

